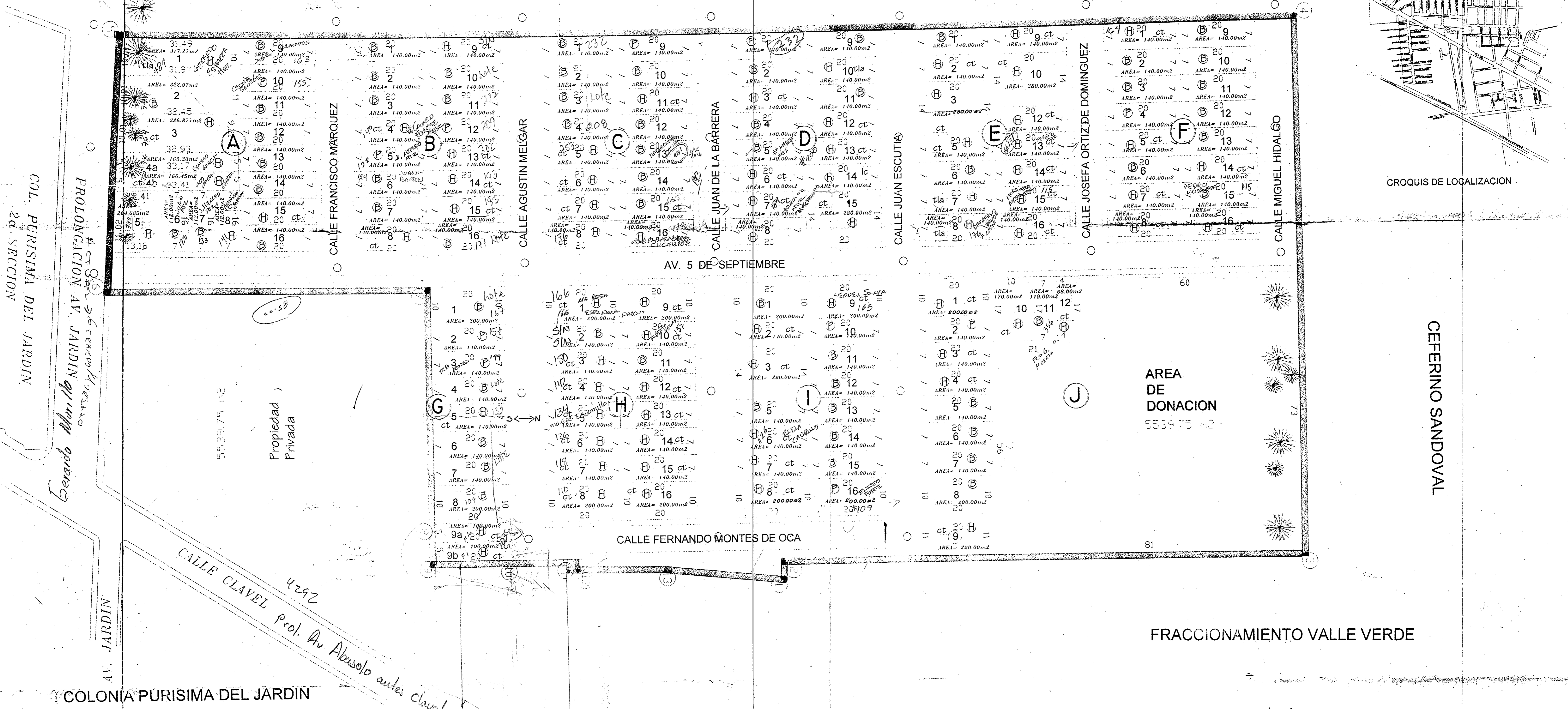
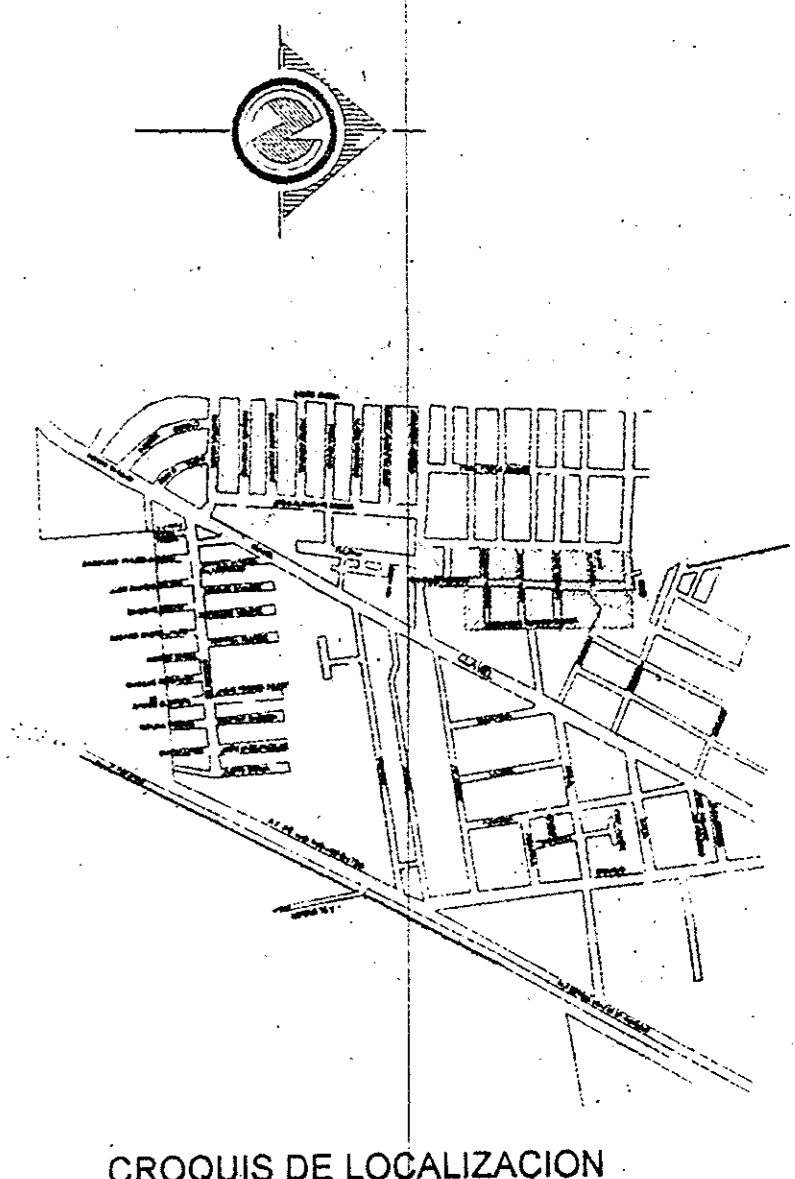


FRACC. FONHAPO

FRACC. PURISIMA DEL JARDIN

DIRECCION DE REGULARIZACION DE ASENTAMIENTOS HUMANOS GUANAJUATO, GTO.

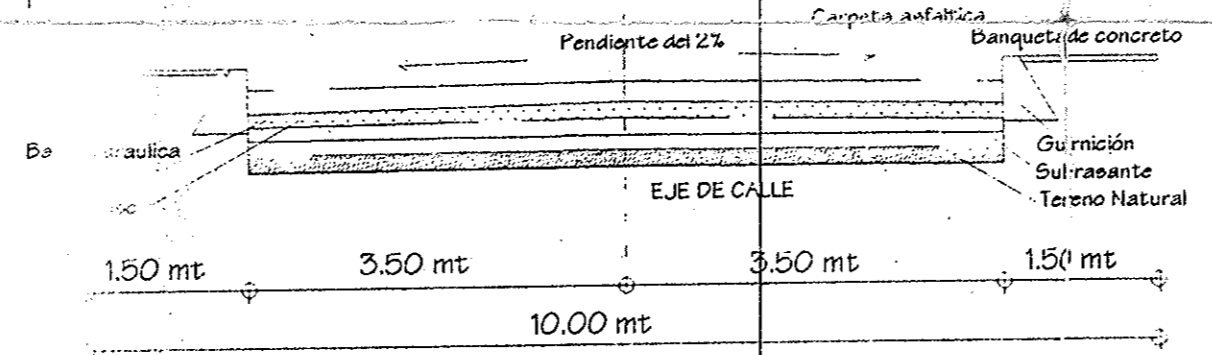
PLANO QUE CORRESPONDE AL EXPEDIENTE No. 029/2002, DECRETO EXPROPIATORIO QUE REGULARIZA LA COLONIA "5 DE SEPTIEMBRE" DEL 27 DE MAYO DEL 2002, DEL MUNICIPIO DE IRAPUATO, GTO. GUANAJUATO, GTO., A 27 DE MAYO DEL 2002.



AREA DE DONACION 5539.75 m<sup>2</sup>

FRACCIONAMIENTO VALLE VERDE

LOTES CON FRENTE INFERIOR A 10.00 m ANCHO  
LOTES CON AREA MENOR A 500 m<sup>2</sup>



SECCION DE CALLE TIPO

SUPERFICIE TOTAL	= 31,263.40 m <sup>2</sup>
AREA LOTIFICADA	= 22,370.08 m <sup>2</sup>
AREA DE DONACION	= 5539.75 m <sup>2</sup>
AREA DE VIALIDAD	= 960.00 m <sup>2</sup>

MANZANA A
N° DE LOTES = 17
AREA = 2958.58 m <sup>2</sup>

MANZANA B
N° DE LOTES = 16
AREA = 2240.00 m <sup>2</sup>

MANZANA C
N° DE LOTES = 14
AREA = 2240.00 m <sup>2</sup>

MANZANA D
N° DE LOTES = 16
AREA = 2480.00 m <sup>2</sup>

MANZANA E
N° DE LOTES = 16
AREA = 2240.00 m <sup>2</sup>

MANZANA F
N° DE LOTES = 16
AREA = 2240.00 m <sup>2</sup>

MANZANA G
N° DE LOTES = 15
AREA = 2480.00 m <sup>2</sup>

MANZANA H
N° DE LOTES = 10
AREA = 3240.00 m <sup>2</sup>

MANZANA I
N° DE LOTES = 10
AREA = 1440.00 m <sup>2</sup>

MANZANA J
N° DE LOTES = 12
AREA = 1817.30 m <sup>2</sup>
AREA DE DONACION = 5539.75 m <sup>2</sup>

Manzana	Lot. Hab.	Lot. en Proceso	Lot. Baldios	Totales
M-A	7	1	9	17
M-B	6	2	9	16
M-C	6	1	9	16
M-D	9	1	9	15
M-E	12	0	2	14
M-F	6	1	9	16
M-G	3	2	5	10
M-H	14	0	2	16
M-I	6	2	7	15
M-J	6	1	5	12
	75	11	61	147

- Ⓟ Baldio
- Ⓛ Lamina de Carton
- Ⓣla Tabique Lamina de Asbesto
- Ⓞt Tabique Losa de Concreto
- Ⓞ Pozo de Visita

EL PRESENTE PLANO CORRESPONDE AL OFICIO N° P.M. 907 / 001 DE FECHA 13 DE SEPTIEMBRE DEL AÑO 2001, REFERENTE A LA REGULARIZACION DE LA COLONIA DENOMINADA "5 DE SEPTIEMBRE"

Atentamente  
Sufragio Efectivo No Reeleccion  
Arq. José Ricardo Ortiz Gutiérrez Presidente Municipal  
Lic. José Manuel Magaña Ledesma Secretario del H. Ayuntamiento

Arq. Arturo Rocha Lina Director Operativa de Desarrollo Urbano, Planeación y Obras Públicas  
Arq. Daniel Venegas Mares Director de Desarrollo Urbano

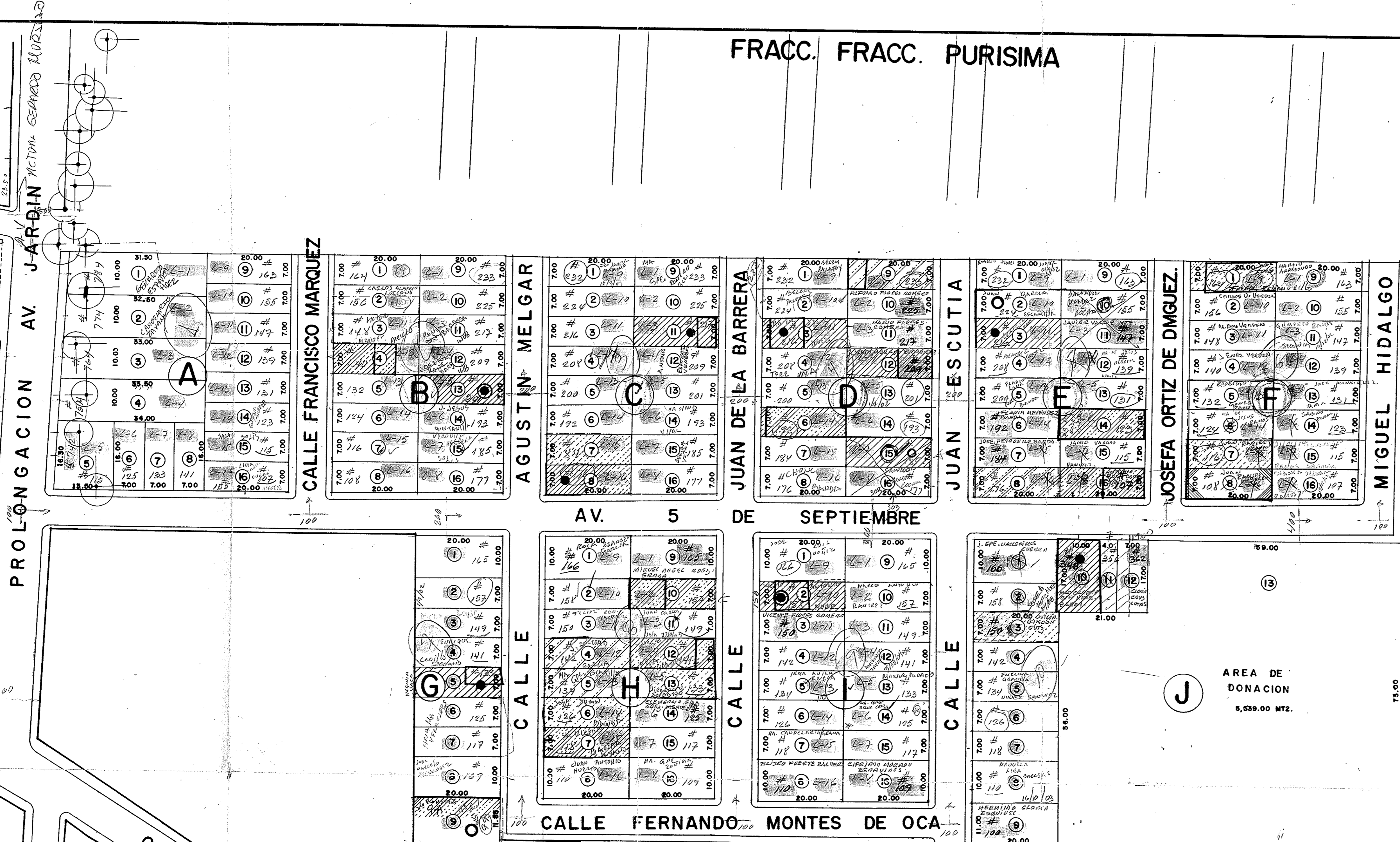
*Handwritten notes:*  
Plano para OTORGAR NUMEROS  
Actualizado 18/10/07

DIRECCION GENERAL DE DESARROLLO URBANO, ECOLOGIA, OBRAS Y SERVICIOS PUBLICOS			
ARQ. RICARDO ORTIZ GUTIERREZ	ARQ. A. MELRO BOGOTON	SECRETARIA	
PROYECTO: LOTIFICACION			
FECHA: SEPT./2001	ESCALA: 1:500	LOCALIDAD: COL. 5 DE SEPTIEMBRE	
ARQ. D.V.M.	SUBDIRECCION DE FRACCIONAMIENTOS	PROYECTO: 02	
COTAS EN METROS: L.L.P.M.		IRAPUATO, GTO.	

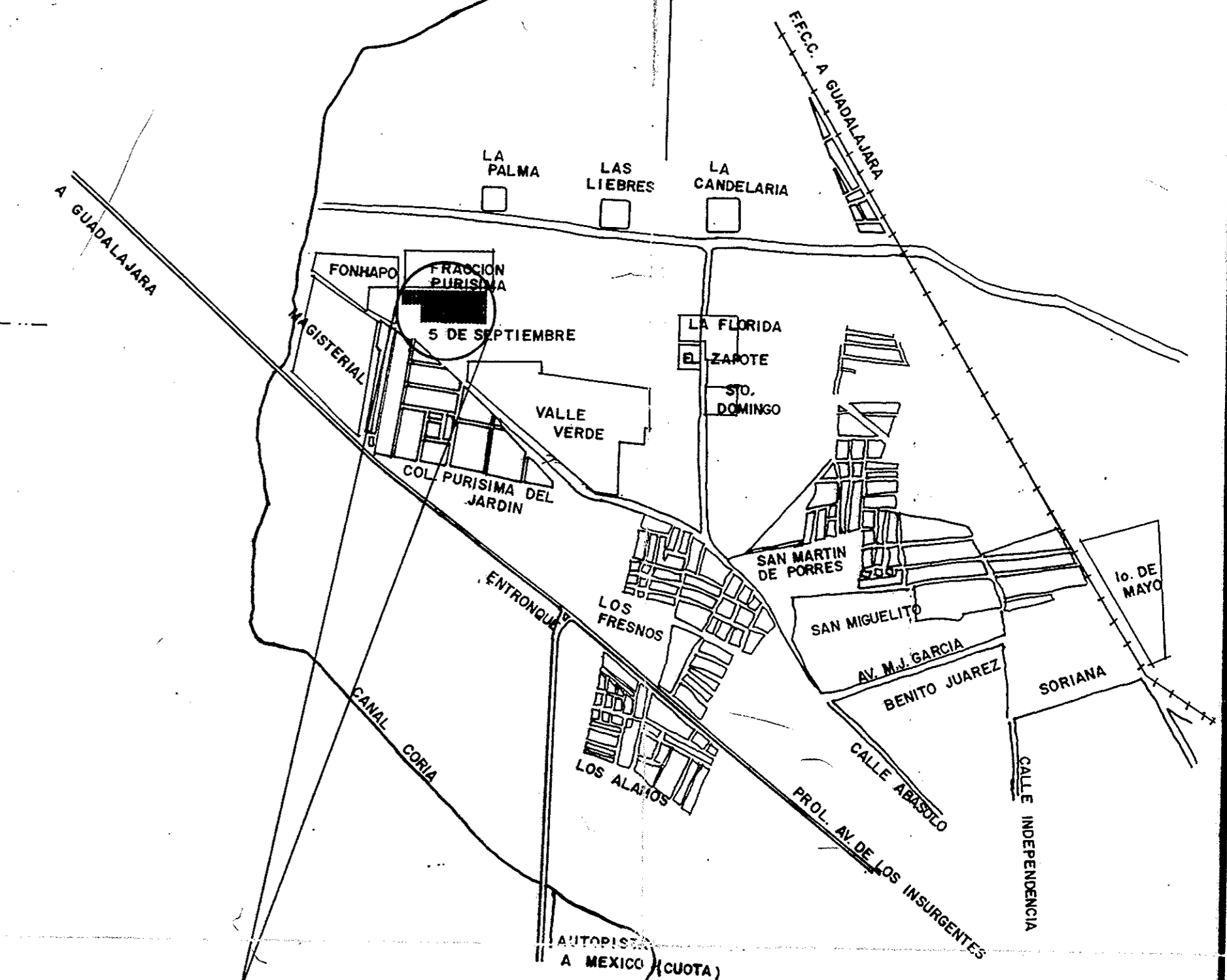


FRACC. FONHAPO

FRACC. PURISIMA



LOCALIZACION

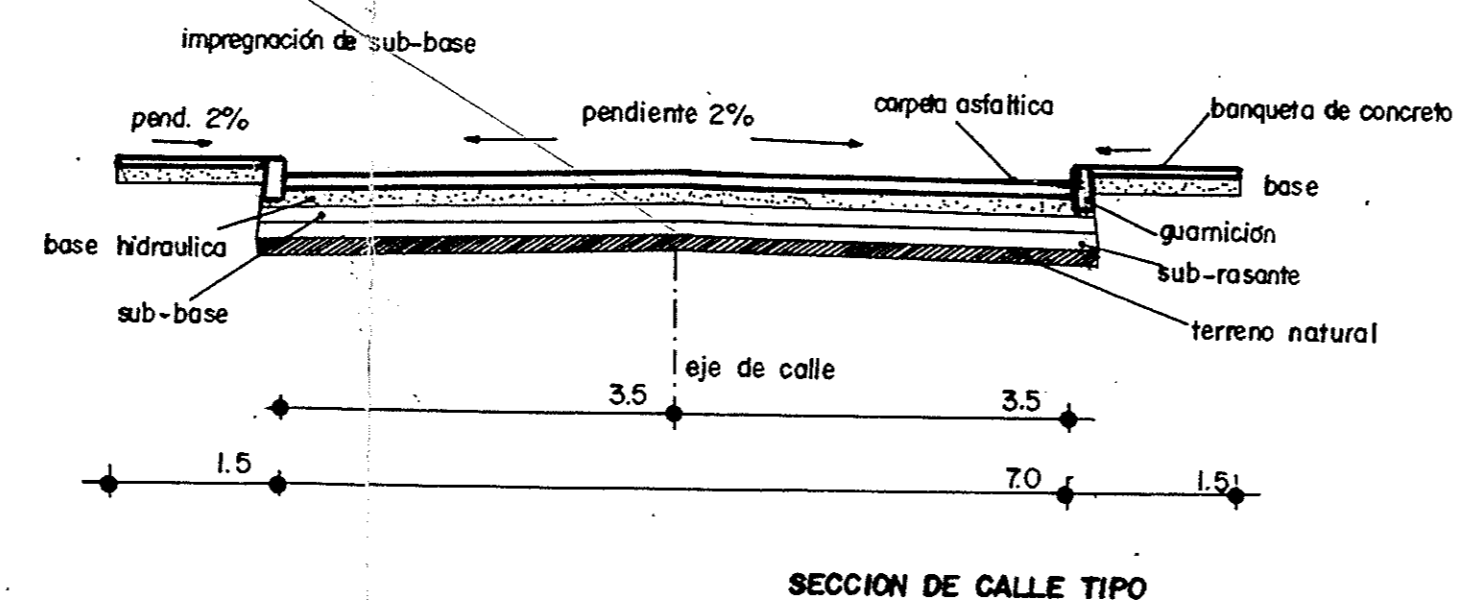


POPUCAN

**SIMBOLOGIA**

- TABIQUE Y LOSA DE CONCRETO
  - BALDIO
  - TABIQUE Y LAMINA DE ASBESTO
  - TABIQUE SIN LOSA
  - TABIQUE Y TEJA DE CEMENTO
  - TABIQUE Y LAMINA DE CARTON
  - BARDEADO
  - EN PROCESO DE CONSTRUCCION
- 1 NIVEL  
● 2 NIVELES

LOTIFICACION ANTERIOR 4-S



DIRECCION GENERAL DE DESARROLLO URBANO, ECOLOGIA, OBRAS Y SERVICIOS PUBLICOS

C: SALVADOR PEREZ GODINEZ  
PRESIDENTE MUNICIPAL

ARQ. A. ARTURO ROCHA LONA  
DIRECTOR GENERAL

PLANO DE: LOTIFICACION Y NOMENCLATURA

UBICACION: COL. 5 DE SEPTIEMBRE IRAPUATO, GTO.

ELABORO: DEPARTAMENTO PLANEACION | DIBUJO: G.T.R. M.R.M. | REVISO:

AUTORIZO: DEPARTAMENTO PLANEACION | FECHA: JULIO 1995 | ESCALA: 1:500

PARTE PARA OTORGAR NUMEROS