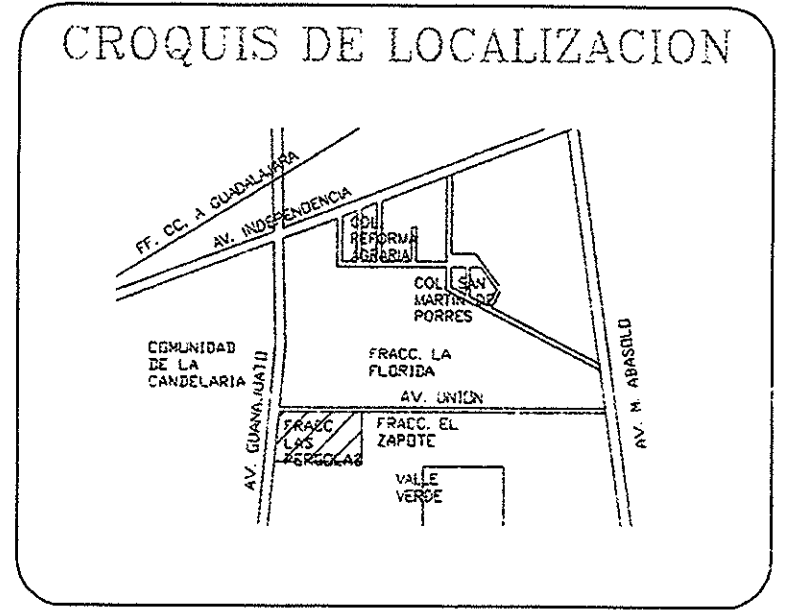
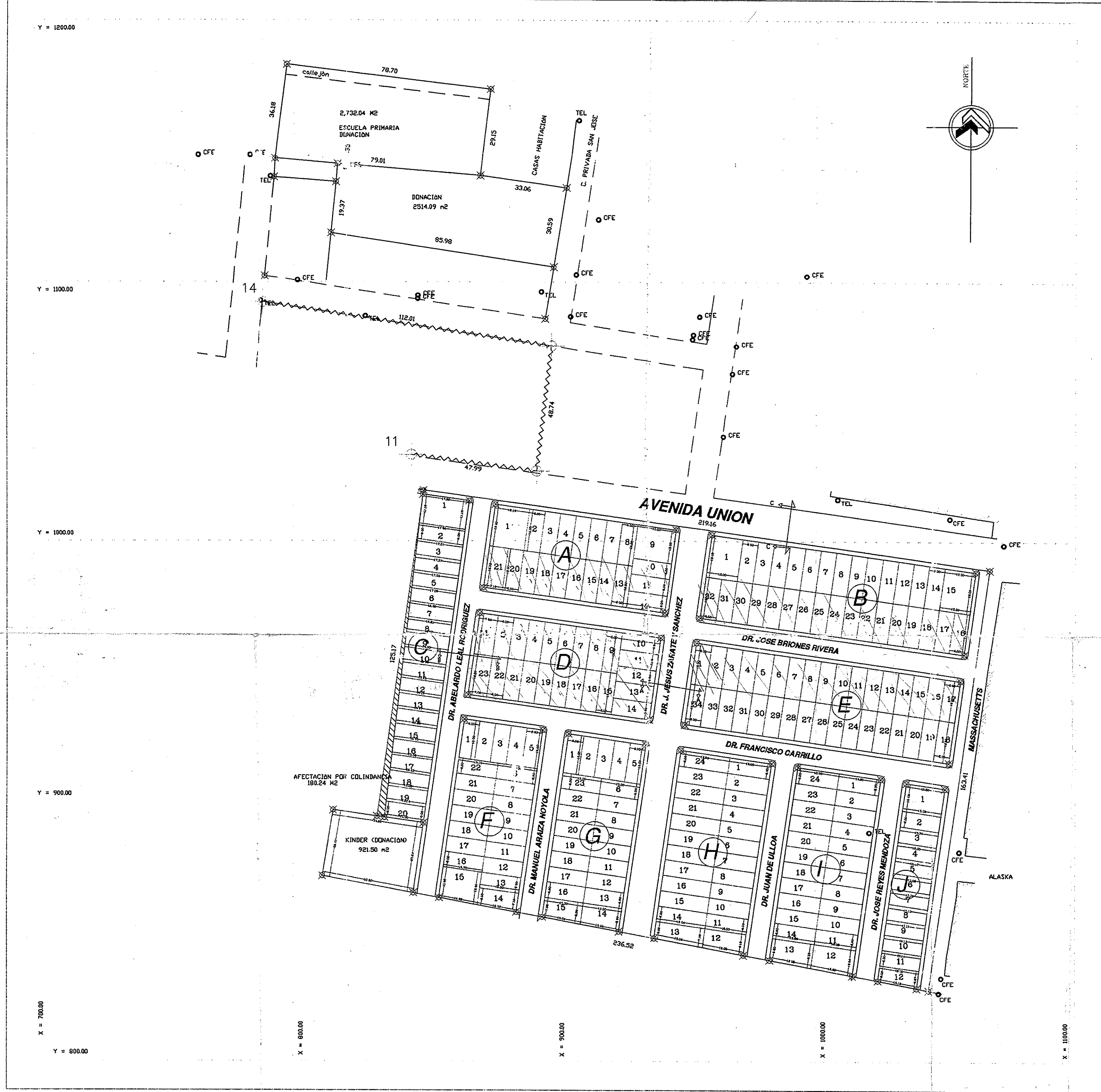


MANZANAS	LOTES	MEDIDAS				AREA	No. DE LOTES	SUMA DE AREAS (M2)
		NORTE	SUR	ORIENTE	PONIENTE			
A	1	13.14	13.14	16.00	16.00	210.24	1	210.24
	2 AL 8	8.00	8.00	16.00	16.00	96.00	7	672.00
	9	15.00	15.00	13.00	13.00	195.00	1	195.00
	10	15.00	15.00	6.00	6.00	90.00	1	90.00
	11 AL 12	15.00	15.00	6.50	6.50	97.50	2	195.00
	13 AL 20	8.00	8.00	16.00	16.00	96.00	8	768.00
21	7.14	7.14	18.00	18.00	128.52	1	128.52	
B	1	12.00	12.00	16.13	16.13	193.56	1	193.56
	2 AL 14	8.00	8.00	16.13	16.13	97.78	13	1273.14
	15	12.00	12.00	16.13	16.13	193.56	1	193.56
	16 AL 32	6.00	6.00	16.00	16.00	96.00	17	1632.00
C	1	17.00	17.00	11.16	11.16	189.48	1	189.48
	2	17.00	17.00	6.00	6.00	102.00	1	102.00
	3	17.51	17.37	8.00	8.00	140.64	1	140.64
	4	17.37	17.23	8.00	8.00	138.88	1	138.88
	5	17.23	17.09	6.00	6.00	102.96	1	102.96
	6	17.09	16.95	6.00	6.00	102.12	1	102.12
	7	16.95	16.81	6.00	6.00	101.28	1	101.28
	8	16.81	16.67	6.00	6.00	100.44	1	100.44
	9	16.67	16.53	6.00	6.00	99.60	1	99.60
	10	16.53	16.39	6.00	6.00	98.76	1	98.76
	11	16.39	16.25	6.00	6.00	97.92	1	97.92
	12	16.25	16.11	6.00	6.00	97.08	1	97.08
	13	16.11	15.97	6.00	6.00	96.24	1	96.24
	14	15.97	15.84	6.00	6.00	95.40	1	95.40
	15	15.84	15.70	6.00	6.00	94.56	1	94.56
	16	15.70	15.56	6.00	6.00	93.72	1	93.72
	17	15.56	15.42	6.00	6.00	92.88	1	92.88
	18	15.42	15.28	6.00	6.00	92.04	1	92.04
	19	15.28	15.14	6.00	6.00	91.20	1	91.20
	20	15.14	15.00	6.00	6.00	90.36	1	90.36
COLINDANCIA		2.88				120.77		120.77
D	1	7.06	7.06	16.00	16.00	112.96	1	112.96
	2 AL 9	8.00	8.00	16.00	16.00	96.00	8	768.00
	10 AL 11	15.00	15.00	6.50	6.50	97.50	2	195.00
	12	15.00	15.00	6.00	6.00	90.00	1	90.00
	13 AL 14	15.00	15.00	6.50	6.50	97.50	2	195.00
	15 AL 22	8.00	8.00	16.00	16.00	96.00	8	768.00
23	7.06	7.06	16.00	16.00	112.96	1	112.96	
E	1 AL 34	6.00	6.00	16.00	16.00	96.00	34	3264.00
	35							
F	1 AL 5	6.00	6.00	15.00	15.00	90.00	5	450.00
	6 AL 13	15.00	15.00	6.00	6.00	90.00	8	720.00
	14	15.00	15.00	7.21	6.85	103.95	1	103.95
	15	15.00	14.83	12.55	11.68	182.80	1	182.80
16 AL 22	15.00	15.00	6.00	6.00	90.00	7	630.00	
G	1 AL 5	6.00	6.00	15.00	15.00	90.00	5	450.00
	6 AL 13	15.00	15.00	6.00	6.00	90.00	8	720.00
	14	15.00	15.00	8.99	8.33	129.90	1	129.90
	15	15.00	15.04	8.33	7.66	120.00	1	120.00
	16 AL 22	15.00	15.00	6.00	6.00	90.00	8	720.00
H	1 AL 11	15.00	15.00	6.00	6.00	90.00	11	990.00
	12	16.00	16.02	8.16	7.46	120.20	1	120.20
	13	16.00	16.06	7.46	6.82	109.11	1	109.11
	14 AL 24	16.00	16.04	6.00	6.00	96.00	11	1056.00
I	1 AL 11	16.00	16.00	6.00	6.00	96.00	11	1056.00
	12	16.00	16.02	10.04	9.33	150.00	1	150.00
	13	16.00	16.02	9.33	8.62	143.60	1	143.60
	14 AL 24	16.00	16.00	6.00	6.00	96.00	11	1056.00
J	1	15.00	15.02	10.49	10.49	157.45	1	157.45
	2	15.02	15.04	6.00	6.00	90.18	1	90.18
	3	15.04	15.06	6.00	6.00	90.27	1	90.27
	4	15.06	15.08	6.00	6.00	90.33	1	90.33
	5	15.08	15.09	6.00	6.00	90.42	1	90.42
	6	15.09	15.09	6.00	6.00	90.51	1	90.51
	7	15.09	15.10	6.00	6.00	90.57	1	90.57
	8	15.10	15.11	6.00	6.00	90.63	1	90.63
	9	15.11	15.14	6.00	6.00	90.78	1	90.78
	10	15.14	15.16	6.00	6.00	90.97	1	90.97
	11	15.16	15.16	6.00	6.00	91.00	1	91.00
	12	15.16	15.18	6.67	6.00	96.07	1	96.07

TOTAL DE LOTES 235 SUPERFICIE TOTAL VENDIBLE 23,635.97 M2



RESUMEN DE AREAS		
CONCEPTO	AREA (M2)	PORCIENTOS
SUPERFICIE VENDIBLE	23,635.97	58.63 %
TOTAL DE DONACIONES	6,167.63	15.30 %
PRIMARIA	2,732.04	
KINDER	921.50	
OTRAS	2,514.09	
VIALIDADES	10,511.28	26.07 %
SUPERFICIE TOTAL	40,314.88	100.00 %

EL PRESENTE PLANO CORRESPONDE A LOS OFICIOS D.G.O.T. 964/2004 DE FECHA 30 DE JULIO DEL AÑO 2004, REFERENTE A LA MODIFICACION DE LA RENOVACION DE APROBACION DE TRAZA DEL FRACC. DENOMINADO "LAS PERGOLAS" DE ESTA CIUDAD.

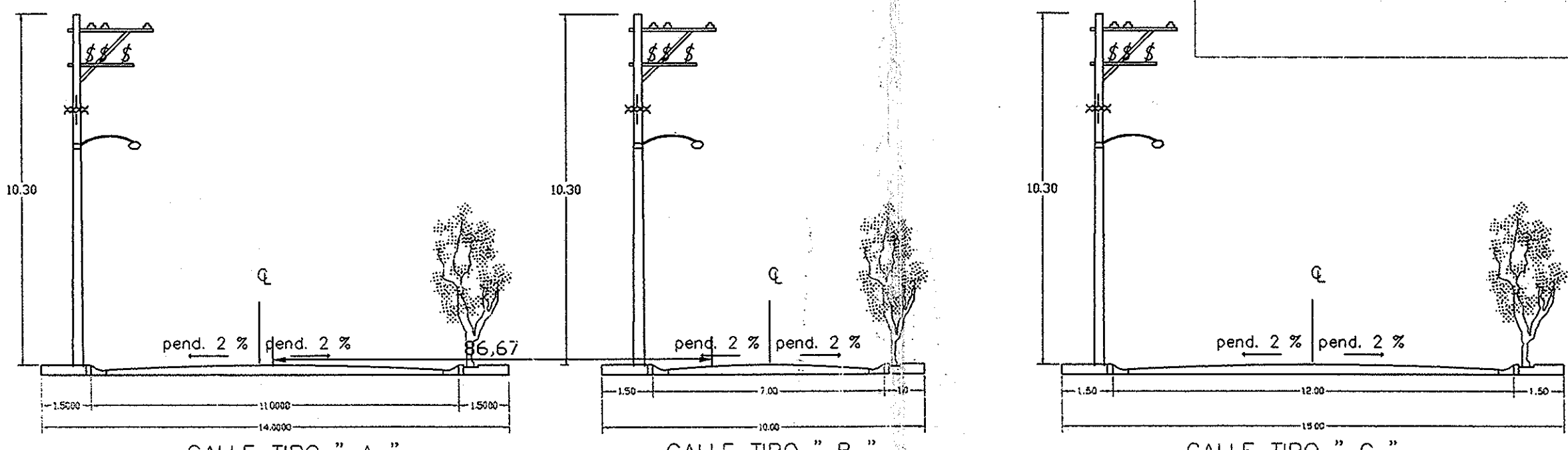
Y

El presente plano corresponde al oficio No. DGO974/04 de fecha 30 DE JULIO del año 2004 referente a DICTAMEN TECNICO DE SUST. DE PLANO DE LOTIFICACION DEL de esta ciudad.

Atentamente
 Sifragio Efectivo - No Fideicomiso

FRACC. "LAS PERGOLAS", RESPECTO A LOS CAMBIO EN SUPERFICIES DEL PLANO QUE ORIGINALMENTE SE AUTORIZO MEDIANTE OFICIO D.D.U.4430/2001 DE FECHA 18 de junio DEL AÑO 2001.

ARQ. RAMON HERNANDEZ MORENO
 DIRECTOR GENERAL DE ORDENAMIENTO TERRITORIAL



SECCIONES DE CALLES ESCALA 1: 150

BIENES RAICES MILENIO S.A. DE C.V.		NO. DE PLANO
PRAGA 202 COL. ANDRADE, LEON, GTO. TELS: (477) 6 37 63 00 y 6 37 63 01		1
NOMBRE D. PLANO: LOTIFICACION	ESC. 1:1000	PROYECTO ARG. L.A.M.P. APROBADO
OBRA FRACC. LAS PERGOLAS	DIBUJO ARG. L.A.M.P.	No. REVISION
PROPIETARIO MA. ILSE ZARATE SCHULZE	FECHA JULIO 2004	No. PROJ.
UBICACION RANCHO EL ZAPOTE IRAPUATO, GTO.	RESPONSABLES DEL PROYECTO ARG. JUAN JOSE ROCHA GONZALEZ CED. PROFESIONAL 25778 PERITO 3-A ARG. LUIS ALBERTO MENDEZ PEREZ CED. PROFESIONAL 1779421	