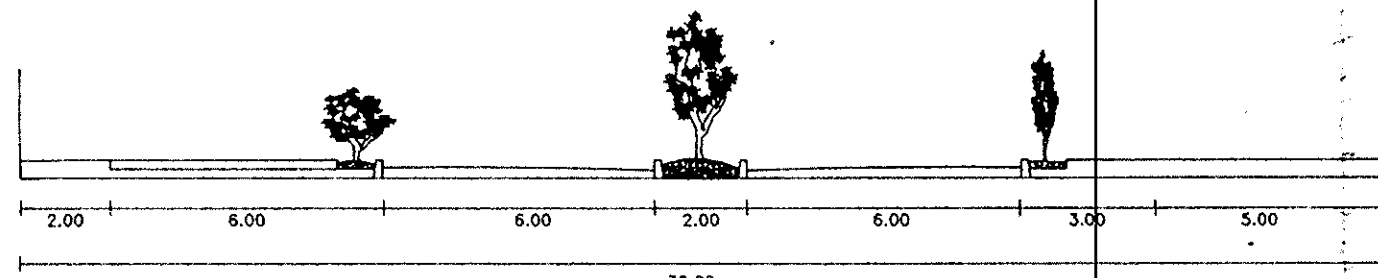
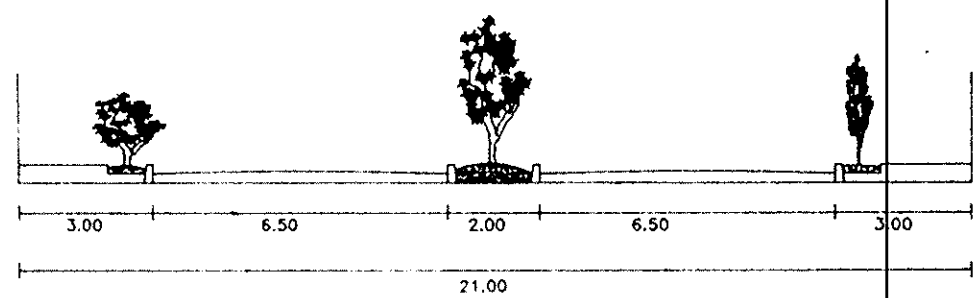


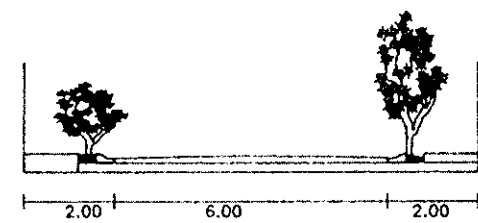
CUADRO DE CONSTRUCCION					
LADO	RUMBO	DISTANCIA	COORD. NORTE	COORD. ESTE	PTO.
1 - 2	NW 21° 35' 00"	87.01	1 086.25	969.11	2
2 - 3	NW 20° 35' 40"	131.87	1 209.69	922.72	3
3 - 5	SW 73° 03' 40"	148.43	1 166.46	780.72	5
5 - 6	SE 21° 02' 00"	219.72	961.38	859.59	6
6 - 1	NE 72° 44' 40"	148.20	1 001.12	1 001.12	1
SUPERFICIE TOTAL			28, 030.56	M2	



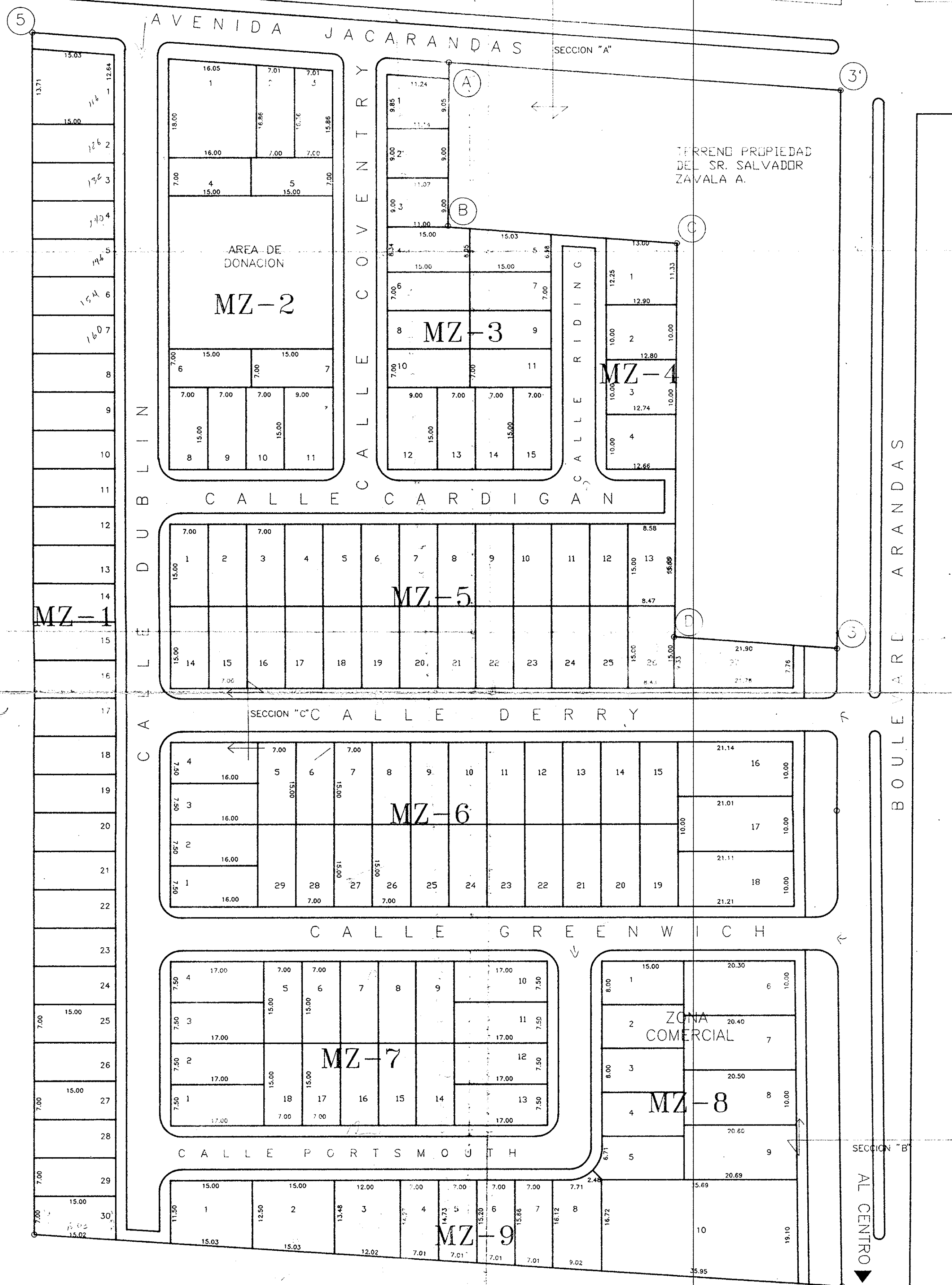
SECCION "B"



SECCION "A"



SECCION "C"



	M2	PORCENTAJE
AREA VENDIBLE	18,411.00	65.68 %
AREA DE DONACION	841.50	3.00 %
AREA DE VIALIDADES	8,157.63	29.10 %
AREA DE RESTRICCION	620.43	2.22 %
AREA TOTAL	28,030.56	100 %

MANZANA	LOTES	SUPERFICIE	CANTIDAD	SUPERFICIE TOTAL	
1	1	197.66	1	197.66	
	DEL 2 AL 29	105.00	28	2,940.00	
	30	112.45	1	112.45	
S U M A S		30		3,250.11	
2	1	279.04	1	279.04	
	2	116.30	1	116.30	
	3	112.79	1	112.79	
	del 4 al 10	105.00	7	735.00	
	11	135.00	1	135.00	
S U M A S		11		1,378.13	
3	1	105.68	1	105.68	
	2	99.96	1	99.96	
	3	99.34	1	99.34	
	4	124.62	1	124.62	
	5	112.80	1	112.80	
	del 6 al 11 y DEL 13 AL 15	105.00	9	945.00	
12	135.00	1	135.00		
S U M A S		15		1,622.40	
4	1	152.68	1	152.68	
	2	128.56	1	128.56	
	3	127.80	1	127.80	
	4	+27.03	1	127.03	
S U M A S		4		536.07	
5	del 1 al 12 y del 14 al 25	105.00	24	2,520.00	
	13	127.96	1	127.96	
	26	126.57	1	126.57	
	27	186.60	1	186.60	
S U M A S		27		2,961.13	
6	del 1 al 4	120.00	4	480.00	
	del 5 al 15 y del 19 al 29	105.00	22	2,310.00	
	16	211.01	1	211.01	
	17	210.88	1	210.88	
18	211.61	1	211.61		
S U M A S		29		3,422.90	
7	del 1 al 4 y del 10 al 13	127.50	8	1,020.00	
	del 5 al 9 y del 14 al 18	105.00	10	1,050.00	
S U M A S		18		2,070.00	
8	del 1 al 4	120.00	4	480.00	
	5	123.86	1	123.86	
	6	203.53	1	203.53	
	7	204.49	1	204.49	
	8	205.45	1	205.45	
	9	206.41	1	206.41	
	10	640.56	1	640.56	
	S U M A S		10		2,064.30
	9	1	179.93	1	179.93
		2	194.80	1	194.80
3		160.54	1	160.54	
4		101.54	1	101.54	
5	104.78	1	104.78		
6	108.02	1	108.02		
7	111.26	1	111.26		
8	151.67	1	151.67		
S U M A S		8		1,118.54	
TOTAL DE LOTES		152		18,423.58	

2418

AUTORIZACIONES
 EL PRESENTE PLANO CORRESPONDE AL OFICIO No. 1297
 DE FECHA 9 MARZO 1996 EN DONDE SE AUTORIZA RELOTIFICACION
 Y SE RECOMIENDA TRASLADO DE DOMINIO.
 ARQ. ALFREDO PLIEGO MALDONADO
 SUBSECRETARIO DE DESARROLLO URBANO.
 SECRETARIA DE URBANISMO, PLANO Y OBRAS PUBLICAS

		<p>2</p>
<p>PROMOTORA DE INMUEBLES DEL BAJO, S.A. DE C.V. YORK No. 247, FRACC. LA ESTANCIA, IRAPUATO, GTO. TELS: 4-06-78 Y 4-06-79</p>		
PLANO	ESC.	NO. DE PLANO
PLAN DE LOTIFICACION	1=500	MEDIDAS EN METROS
OBRA	FRACCIONAMIENTO "LA ESTANCIA B"	DIBUJO
PROPIETARIO	PROMOTORA DE INMUEBLES DEL BAJO, S.A. DE C.V.	CLAVE
UBICACION	BLVD. ARANDAS Y AV. JACARANDAS IRAPUATO, GTO.	LEVANTO: ING. MARGARITO RODRIGUEZ PROYECTO: ING. L. ALFONSO PEREZ ACEVES CED. PROF. 306134 PERTO: 21.4