


AUTORIZADO
 Folio: 6707/2021
 Fecha: 18 JUNIO 2021
 Firma: *[Firma]*
 DIRECCIÓN DE ADMINISTRACIÓN URBANA

ACTUALMENTE AV. EFRAIN GONZALEZ LUNA



DATOS DEL INMUEBLE
 Calle: VIA DIAMANTE #231
 Colonia: PARCELA 389 Z-1 P/1 DEL EIDO DENOMINADO LO DE JUAREZ, IRAPUATO, GUANAJUATO
 Nombre: PUERTA DIAMANTE 2
 Superficie del Desarrollo en Condominio: 15,910.18 m2
 Uso del Predio: HABITACIONAL
 NOTAS

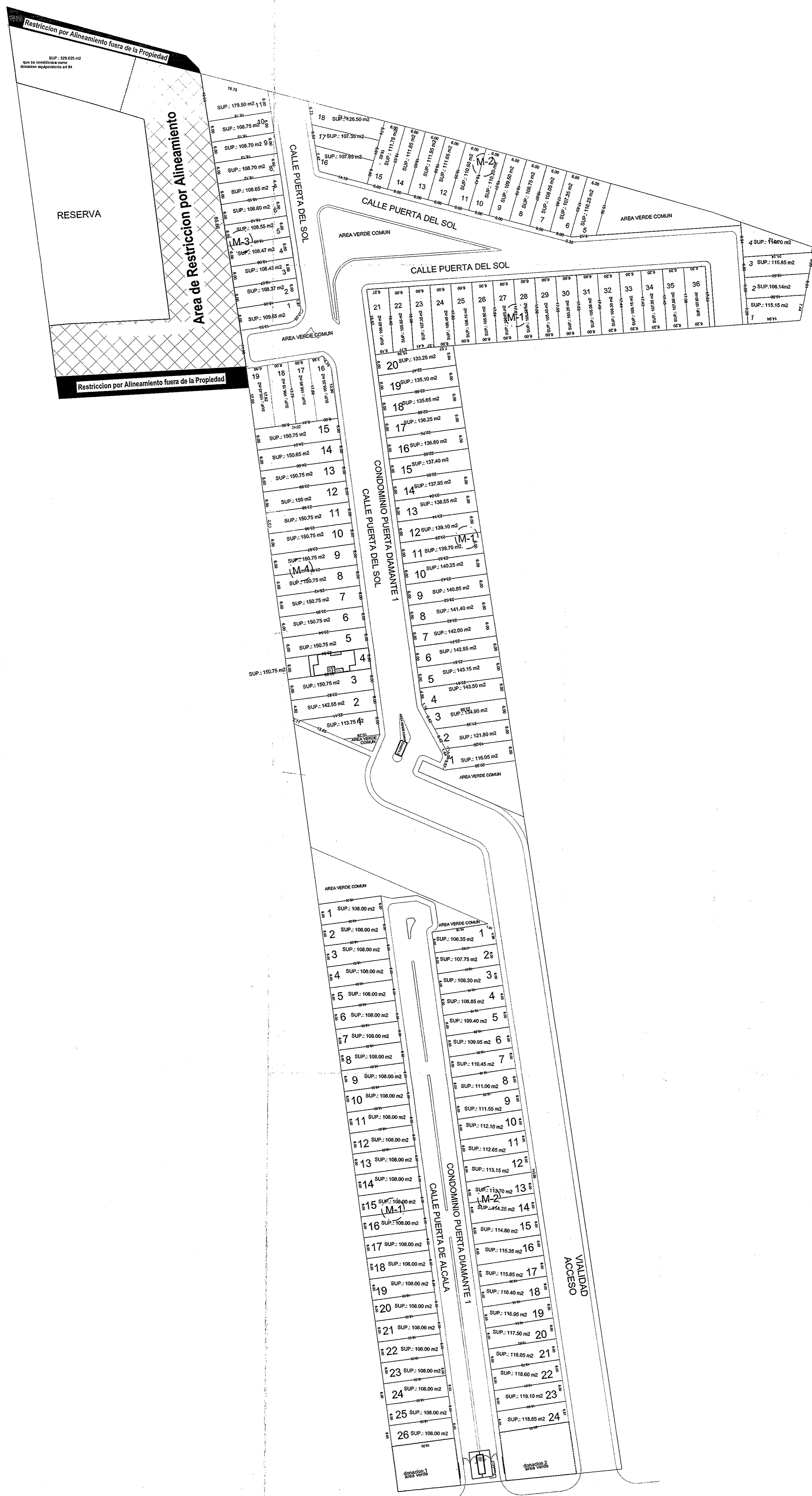
SIMBOLOGIA



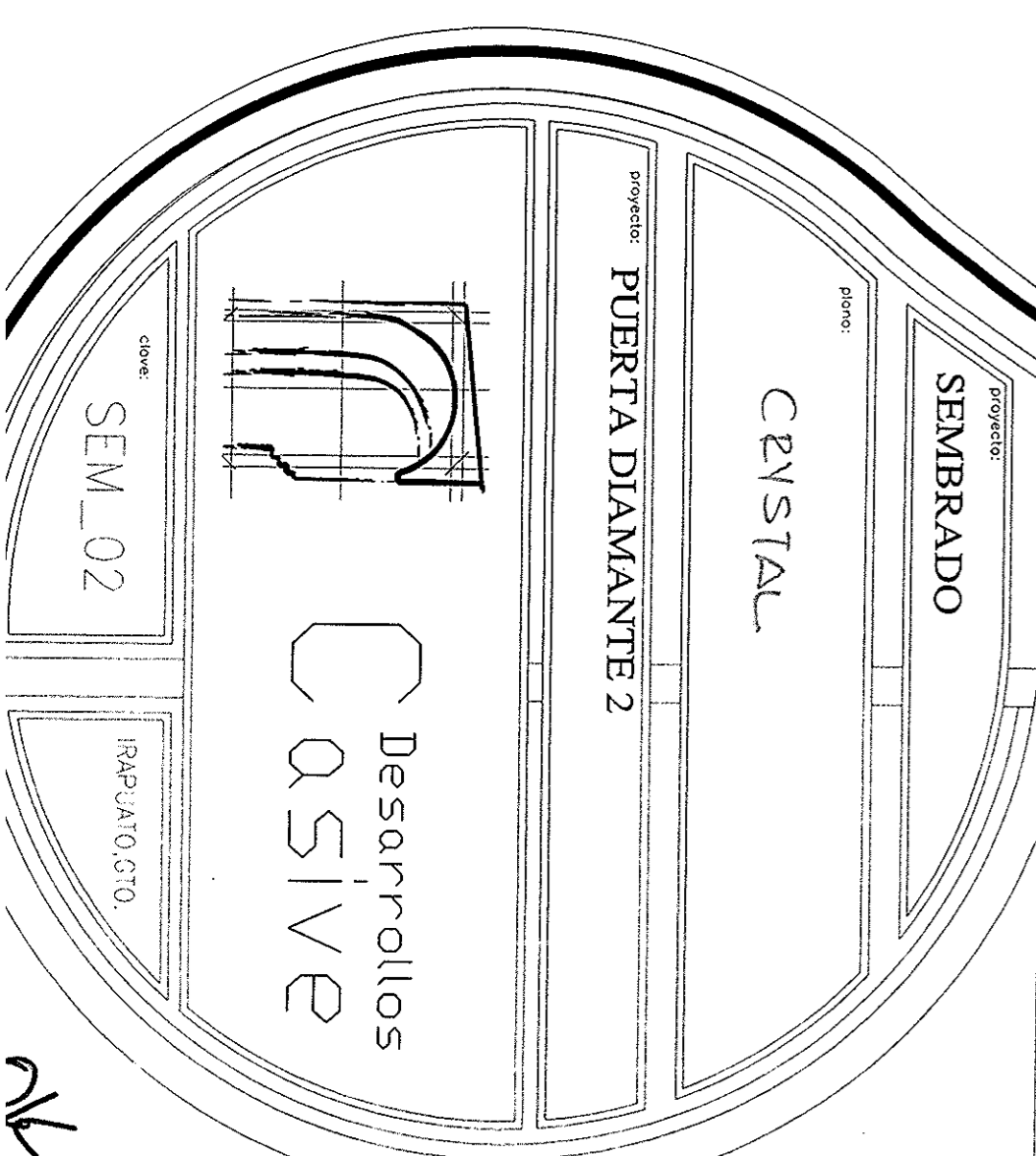
CROQUIS DE LOCALIZACION

PERITO RESPONSABLE DE OBRA (PRO): *[Firma]*
 ABO. NORMA ANGELA GONZALEZ ESQUIVEL
 Perfil Numero: 85659

OK



AUTORIZADO
 Folio: 6707/2021
 Fecha: 18 Julio 2021
 Firma: *[Signature]*
 DIRECCIÓN DE ADMINISTRACIÓN URBANA



ACTUALMENTE AV. EFRAIN GONZALEZ LUNA

DATOS DEL INMUEBLE Calle: VIA DIAMANTE #231 Colonia: PARCELA 389 Z 4 P/1 DEL EJIDO DENOMINADO LO DE JUAREZ, IAPALATO, GUANAJUATO Nombre: PUERTA DIAMANTE 2 Superficie del Desarrollo en Condominio: 15,910.18 m2 Uso del Predio: HABITACIONAL		NOTAS
PERITO RESPONSABLE DE OBRA (PRO): <i>[Signature]</i> ARO NORMA ANGÉLICA GONZÁLEZ ESQUIVEL Peto Número: 395-09	CROQUIS DE LOCALIZACIÓN 	ESCALA
SEMBOLOGIA 	COMIS. MTS. ESCALA	DESARROLLOS CASIVE PUERTA DIAMANTE 2 PUERTA DIAMANTE 1 SEMBRADO COSTAL SEM_02 IAPALATO, GTO.